






Публичный сервитут "Строительство ВЛ 0,4 кВ с установкой ПУ для электроснабжения деревни Бобки (4500085923)" Схема расположения границ публичного сервитута



Условные обозначения:

- 59:18:3630201 кадастровый номер квартала
- 59:18:3630201:875 кадастровый номер земельного участка, учтенного в ГКН
-  граница земельного участка, учтенного в ГКН
-  граница публичного сервитута
-  граница кадастрового квартала
-  характерная точка границы
-  проектируемая линия ВЛ 6 кВ, ВЛ 0.4 кВ

ОПИСАНИЕ МЕСТОПОЛОЖЕНИЯ ГРАНИЦ ПУБЛИЧНОГО СЕРВИТУТА «Строительство ВЛ 0,4 кВ с установкой ПУ для электроснабжения деревни Бобки (4500085923)» ПЕРМСКИЙ КРАЙ, ДОБРЯНСКИЙ ГОРОДСКОЙ ОКРУГ (НАИМЕНОВАНИЕ ОБЪЕКТА)				
Сведения о местоположении границ объекта				
1. Система координат <u>МСК-59. зона 2</u>				
2. Сведения о характерных точках границ объекта				
Обозначение характерны х точек границ	Координаты. м		Метод определения координат и средняя квадратическая погрешность положения характерной точки (M _t). м	Описание закреплен ия точки
	X	Y		
1	2	3	4	5
1	539531.46	2246859.85	Геодезический метод; Mt=0.1	-
2	539532.23	2246861.50	Геодезический метод; Mt=0.1	-
3	539533.51	2246860.91	Геодезический метод; Mt=0.1	-
4	539534.52	2246862.73	Геодезический метод; Mt=0.1	-
5	539524.77	2246868.13	Геодезический метод; Mt=0.1	-
6	539523.37	2246865.62	Геодезический метод; Mt=0.1	-
7	539524.97	2246864.88	Геодезический метод; Mt=0.1	-
8	539524.44	2246863.74	Геодезический метод; Mt=0.1	-
1	539531.46	2246859.85	Геодезический метод; Mt=0.1	-